



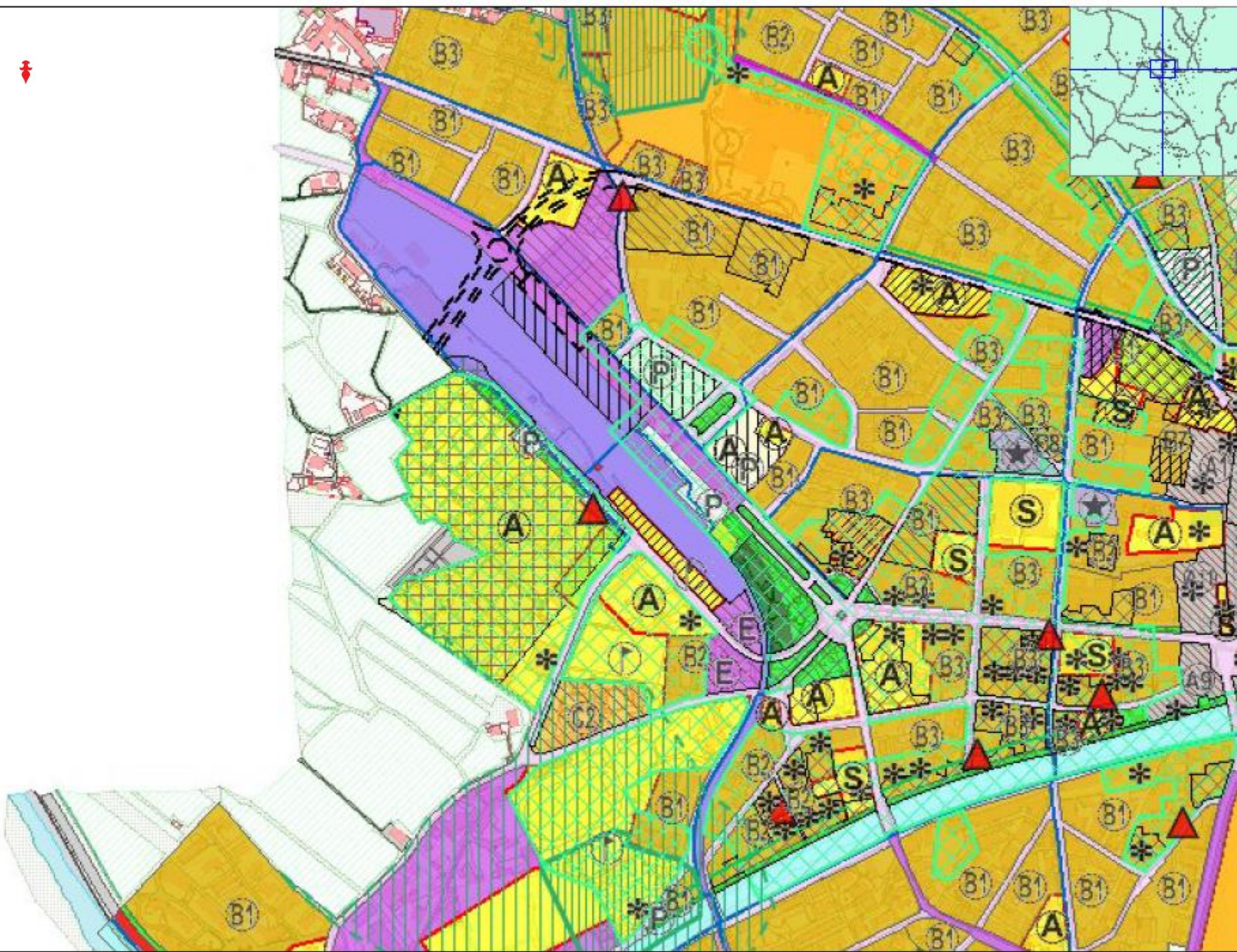
STADTGEMEINDE MERAN
COMUNE DI MERANO

Konkrete Entwicklungsschritte für die Bahnhöfe Meran und Untermais




Kurzreferat Dr. Günther Januth, Bürgermeister Meran

14. Jahresversammlung des Vereines Freunde der Eisenbahn – Naturns, 22. Jänner 2015







-  GEMEINDE MERAN
-  AUT. PROV. BZ
-  RFI







Pravilna smer
avazljiva vozila



Pravilna smer
avazljiva vozila

GAR RESTAURANT BARAK



← Fußweg
pedoni



8

Spazio Kid



INTERRATO

MEINHARDSTRASSE - VIA MAINARDO

LAURINSTRASSE
VIA LAURIN

ANDREAS-HOFER-STRASSE - VIA ANDREAS HOFER

ANDREAS-HOFER-STRASSE - VIA ANDREAS HOFER

SEGANTINSTRASSE - VIA SEGANTIN

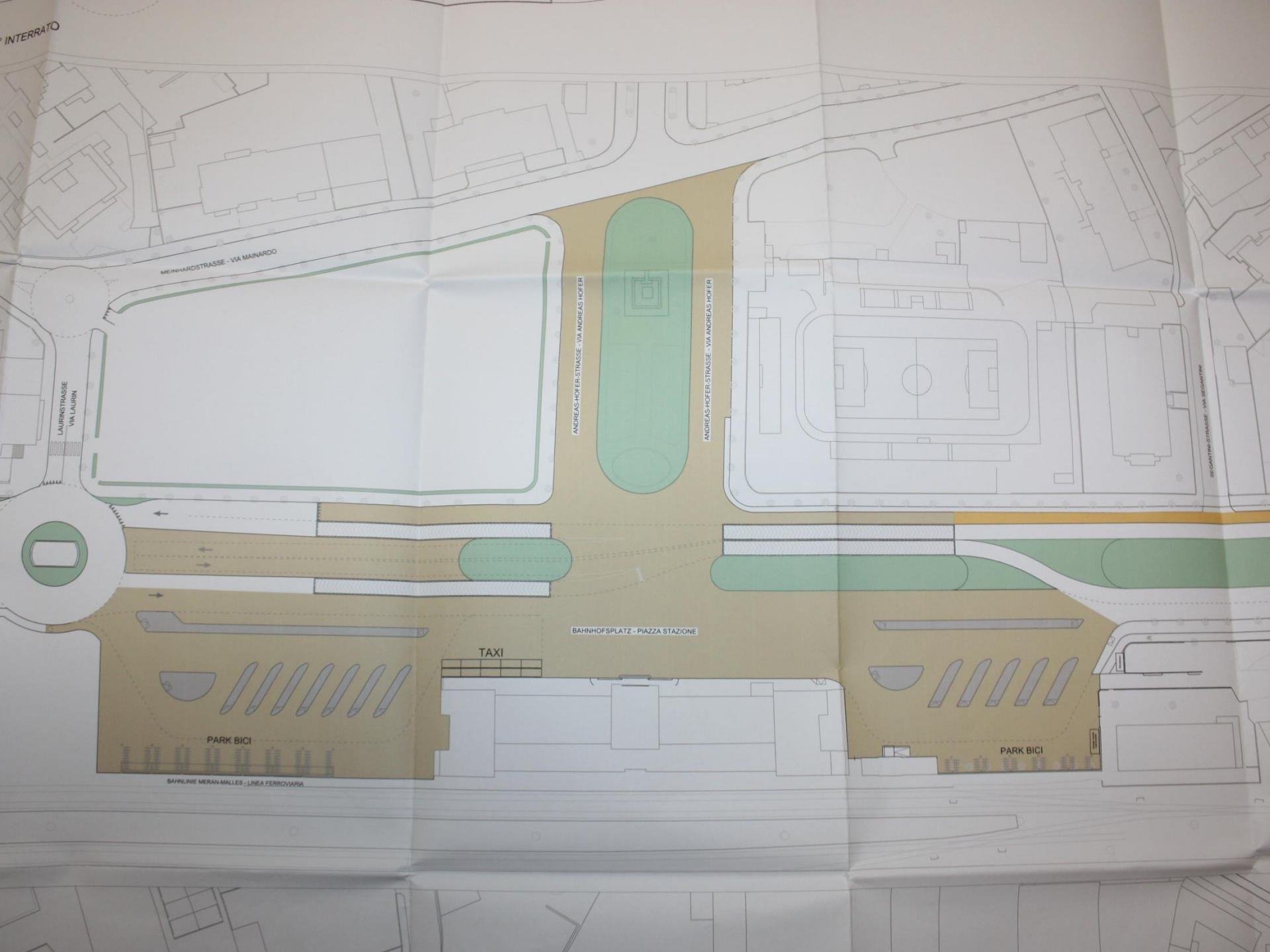
BAHNHOFSPLATZ - PIAZZA STAZIONE

TAXI

PARK BICI

PARK BICI

BAHNLINE MERAN-MALLES - LINEA FERROVIARIA





Merano-MalaB. Untermals





Merano-Maia B.
Untermals

P
Kundenparkplatz
0,50 € / 24h
Sonder-Parkplatz für
E-Bikes und E-Scooter
nur für Besitzer der
E-Bikes und E-Scooter
bei Bismarckweg

0-24
keine
← 3x →

P
Bicycle

109







„Die Verkehrsprobleme in Meran und im
Burggrafenamt sind nur durch
gemeinsame gemeindeübergreifende
Maßnahmen zu bewältigen.“

aus: „Verkehr bewegt“, Bezirksgemeinschaft Burggrafenamt, Juni 2004



STADTGEMEINDE MERAN
COMUNE DI MERANO